


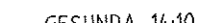





Nya gränser: 5055A-5055-5056-5051-5052-5053-5053A,
 5059A-5059-5060-5061-5057, 5064-5065-
 5066-5067-5068-5069-1080, 5062-5067,
 5063-5066, 5073-5074-5075-5076-5078-
 5079-5070, 5071-5076, 5072-5075, 5090A-
 5090-5091-5082-5083-5084-5085-5086-5087-
 5088, 5091-5093-5092-5086, 5083-5094-
 5093 och 5092-5089-5089A.

Teknisk beskrivning se aktbilaga

Framställd genom: Nymätning och kopier
 Koordinatsystem: RT R10 5 GON V 0:-15
 Mätmetod: Satellitmätning NRTK-tjänst

+ Nybildade fastigheter =

- Teckenförklaring:**
-  Traktgräns
 -  Fastighetsgräns
 -  Ny Fastighetsgräns
 -  Fastighetsbeteckning
 -  Ny Fastighetsbeteckning
 -  Gränspunkt
 -  Mätangivelse

GESUNDA 14:10
40:14

- 12.34 -